

letní pětidenní závody v orientačním běhu



ORIENTEERING ADVENTURE

**19.-23.7.2023,
Vrchlabí, Špindlerův Mlýn**

BULLETIN 2

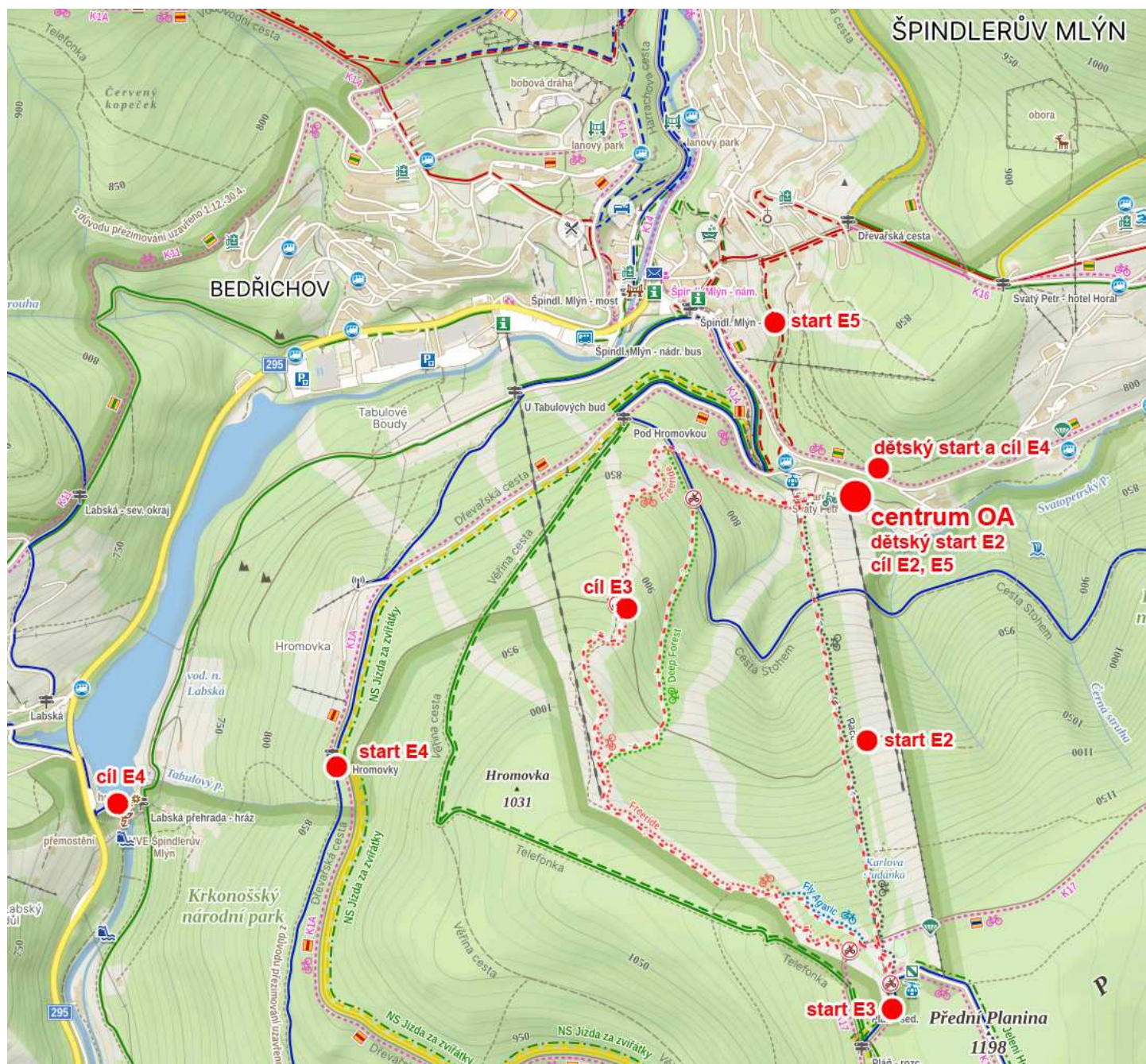
POKYNY

Pořadatel: Orienteering Adventure, z.s.

Centrum závodu: SkiAreál Svatý Petr, GPS: 50.7198458N, 15.6151053E

Základní informace

Co	Kdy	Start	Kde	Na start
E1 - sprint	19.7.	15:00	Vrchlabí - Valy	600m/70m
E2 - klasika	20.7.	10:00	Hromovka	700m/250m
E3 - krátká	21.7.	10:00	Telefonka	lanovkou
E4 - krátká	22.7.	10:00	Labská přehrada	2300m/140m
E5 - zkrácená	23.7.	10:00	Krakonoš, Dřevoařská cesta	800m/30m



Příjezd a parkování:

Příjezd do Špindlu po silnici II.třídy č.295 z Vrchlabí. Parkování je zde náročnější, mimo oficiální parkoviště je parkování zakázáno a Policie má plný kufr „botiček“, takže ve vlastním zájmu parkujte tak, jak se má. Organizátor parkování nijak neřídí, kromě parkování v centru závodu.

K parkování je možno využít parkovací plochy přímo v centru závodu ve SkiAreálu Svatý Petr. Parkování je v ceně startovného. Přednostně zaparkují ubytovaní v hotelu Lenka. Ve SkiAreálu se normálně pracuje a i zaměstnanci mají přednostní právo zaparkovat. Po té zbude cca 60 míst pro dojíždějící. Parkujte podle pokynů, nevjíždějte přímo až na louku pod sjezdovkou. Jediní, kdo můžou zaparkovat na travnaté ploše, jsou ubytovaní v kempu.

Po zaplnění lze na odbočce do centra závodu vyložit lidi v autě, řidič ale odparkuje auto na P2 - Hromovka. což je veřejné parkoviště za 20 CZK/hodinu, max. 140 CZK/den. Do centra závodu je to 1.3km, nebude značeno, sledujte místní ukazatele.

Ubytovaní:

Závodníci ubytovaní v hotelu Lenka se dostaví na recepci hotelu, kde nahlásí, co jsou zač. Hotel bude připravený a závodníkům budou vydány klíče od pokojů. Ubytko začíná ve středu od 14:00, končí v neděli v 10:00! Do této doby prosíme vyklidit pokoje!

Závodníci v kempu na prezentaci obdrží ID karty, které si po dojezdu do centra a postavení stanu zavěsí VIDITELNĚ na stan. Parkovat lze na ploše vedle stanu.

Bydlíkáři budou mít vyhrazena místa vedle prezentace. Nevjíždějte bydlíkem na travnatou plochu kempu, držte ze zpevněných ploch!

Stravování:

V centru závodu bude po dobu závodu činný malý bufet Lenka se základním sortimentem jídla a pití (cca 10:00-16:00). V hotelu pak bude normálně otevřená restaurace.

Pro zájemce o snídani (stánek nebude prodávat ráno kafe, čaj, buchty, ...) je možnost si za 150Kč zakoupit klasický snídaňový švédský stůl. Snídaně je od 7:45 do 10:00.

V celém Špindlu je pak řada dalších restauračních zařízení, kde je možně se dobře najíst.

Prezentace:

V centru závodu dole v kempu pod černou sjezdovkou v budově Lyžařské školy (bude označeno). Pracuje v tyto hodiny:

středa 19.7. 13:00 - 17:00 (ve Vrchlabí v centru E1!)

středa 19.7. 19:30 - 21:30

čtvrtek 20.7. 9:00 - 14:00

pátek 21.7. 9:00 - 14:00

sobota 22.7. 9:00 - 14:00

neděle 23.7. 9:00 - 10:00

Dohlášky do závodních kategorií **nejsou** možné.

Dohlášky do kategorie HDR, příchozí P a tréninková T možné jsou do počtu vytištěných map.

Školka: Bude připravena na E1 uvnitř budovy Střelnice, a samozřejmě po dobu trvání E2-E5 v hotelu Lenka v prvním patře (bez výtahu). Prosíme, vybavte děti vším potřebným (pití, svačina, ...). Bezproblémová miminka pohlídáme taky, ale nepřebalujeme! ;) Děti zde odkládejte jen na nezbytně dlouhou dobu, ne že se tam dítě přivede v 9 a vyzvedne v 15.

Systém ražení: SPORTident Air, možnost zapůjčení ne-Air čipu od pořadatele za 50 CZK na etapu. Vyčítání čipů je vždy v centru závodu. Při poruše SI razí závodník kleštěmi do mapy, tu pak u vyčítání ukáže ke kontrole. Přesnost měření času je na sekundy.

Popisy kontrol: V centru závodu k samoobslužnému odběru v místech startovních listin. Na mapě nejsou!

Startovka: Bude vyvěšena na nástěnce v centru závodu. Kategorie HDR, T a P startují na startovací krabičku kdykoli do startu posledního závodníka ve startovce.

Mapy: E1 – ISSprOM2019
E2 až E5 – ISOM2017
Mapy budou vytištěny na voděodolný plastový papír.
Autor map Tomáš Leštínský.
Více k mapám u jednotlivých etap.

Speciální značky: **X** – starý sloup vedení nebo lanovky, herní prvky
○ – sněžné dělo
X - vývrat

Organizace startu: V prvním koridoru (-3 minuty) si závodník vymaže čip v SI jednotce CLEAR a pořadatelé si jej odškrtnou ve startovce. Ve druhém koridoru (-2 min) závodník orazí SI CHECK. V posledním koridoru si závodník v případě zájmu otestuje svůj SIAC čip v SI SIAC TEST, odebere mapu a v tichosti vyčká na startovní signál.

Organizace cíle: Závodník ukončí orazením SI jednotky CÍL a vyčtením svého čipu v místě prezentace. Platí i pro ty, co závod vzdají! Mapy se v cíli neodevzdávají, apelujeme na Váš smysl pro fair play, že nebudete ukazovat mapu ještě neodstartujícím závodníkům.

Občerstvení v cíli: do 100m od cíle je k dispozici voda a šťáva

Lanovka E3: Závodníci budou mít na dolní stanici lanovky připraven zvláštní vstup, kde narazí SI krabičku „Lanovka“. Naražením získají možnost vyjet lanovkou na start. Závodníci mají právo na jednu jízdu. Krabička bude po závodě vyčtena, kdo absolvuje lanovku víckrát, tomu bude naúčtováno 150 CZK za každou další jízdu. Nejpozději na prezentaci E5 je třeba tuto cenu uhradit, jinak závodník bude z výsledků vyloučen!

U kategorie HDR razí krabičku „Lanovka“ jen malý závodník, rodič jako jeho doprovod krabičku nerazí a jede zdarma.

V případě povětrnostních podmínek neumožňujících provoz lanovky závodníci dojdou na start **pěšky**. V tom případě bude start odložen o hodinu na 11:00.

Lanovka má polední pauzu od 12:00 do 13:00. Kdo startuje později, snažte se na lanovku nastoupit tak, aby se ve 12:00 mohla vypnout.

Lanovka jede nahoru cca 10 minut.

Zakázané prostory: Veškeré soukromé pozemky označené na mapě olivovou barvou a všechny oplocenky. Závodní prostor není zakázaným prostorem, je možné libovolně se kdekoli pohybovat.

Obuv: Bez omezení. Sprint bude lesně-loukový, doporučujeme spíš špunty.

WC, mytí:

- malinké WC v budově prezentace
- velkokapacitní WC v budově dolní stanice lanovky
- mytí v potoce protékajícím centrem závodu. Mýt se lze na libovolném místě potoka, no doporučujeme místo, kde zatrubněný potok opouští SkiAreál. Je tam pohodlný přístup, připravené lavory a okolní křoví (případně samotná trubka, kam se vejde stojící dospělý člověk) cloní před pohledy ostatních.

Protesty: písemně s vkladem hlavnímu rozhodčímu s vkladem 200 CZK. Do 14 dnů po závodě na email predseda@o-adventure.cz

Jury: Kristýna Skyvová (STE) R1, Daniel Locker (SRK) R2, Zdeněk Šabatka (PHK) R1

Zdravotní služba: základní ošetření v cíli závodu, další péče nemocnice Vrchlabí.

Výsledky: Průběžné výsledky jednotlivých etap budou pouze online na internetu. Po skončení etapy výsledky vytiskneme a spolu s průběžným pořadím umístíme na nástěnku u prezentace. Časy jednotlivých etap se sčítají, vítězí závodník s nejnižším dosaženým časem.

Předpokládané časy vítězů: Dle SŘ ČSOS spíše na horní hranici tolerance.

Vyhlášení vítězů:

Budou vyhlášeni první tři v celkových výsledcích Orienteering Adventure v každé kategorii mimo P a T po ukončení E5 nejpozději v 14:00 v centru závodu. Etapová vyhlášení nebudou.

Kultura: V sobotu ve 21:30 letní kino v centru závodu. Hraje se Grand Prix (ČR, 2022). Vstupné zdarma.

Upozornění:

Závodí se podle platných pravidel OB.
Všichni závodníci startují na vlastní nebezpečí.
Za nezletilé závodníky odpovídají jejich rodiče.

Funkcionáři: ředitel závodu: Tomáš Leštínský
stavitelé tratí: E1 - Vlastimil Polák
E2, E3, E4 - Tomáš Leštínský
E5 - Vendula Viková
hlavní rozhodčí: Jan Fátor

Další informace:

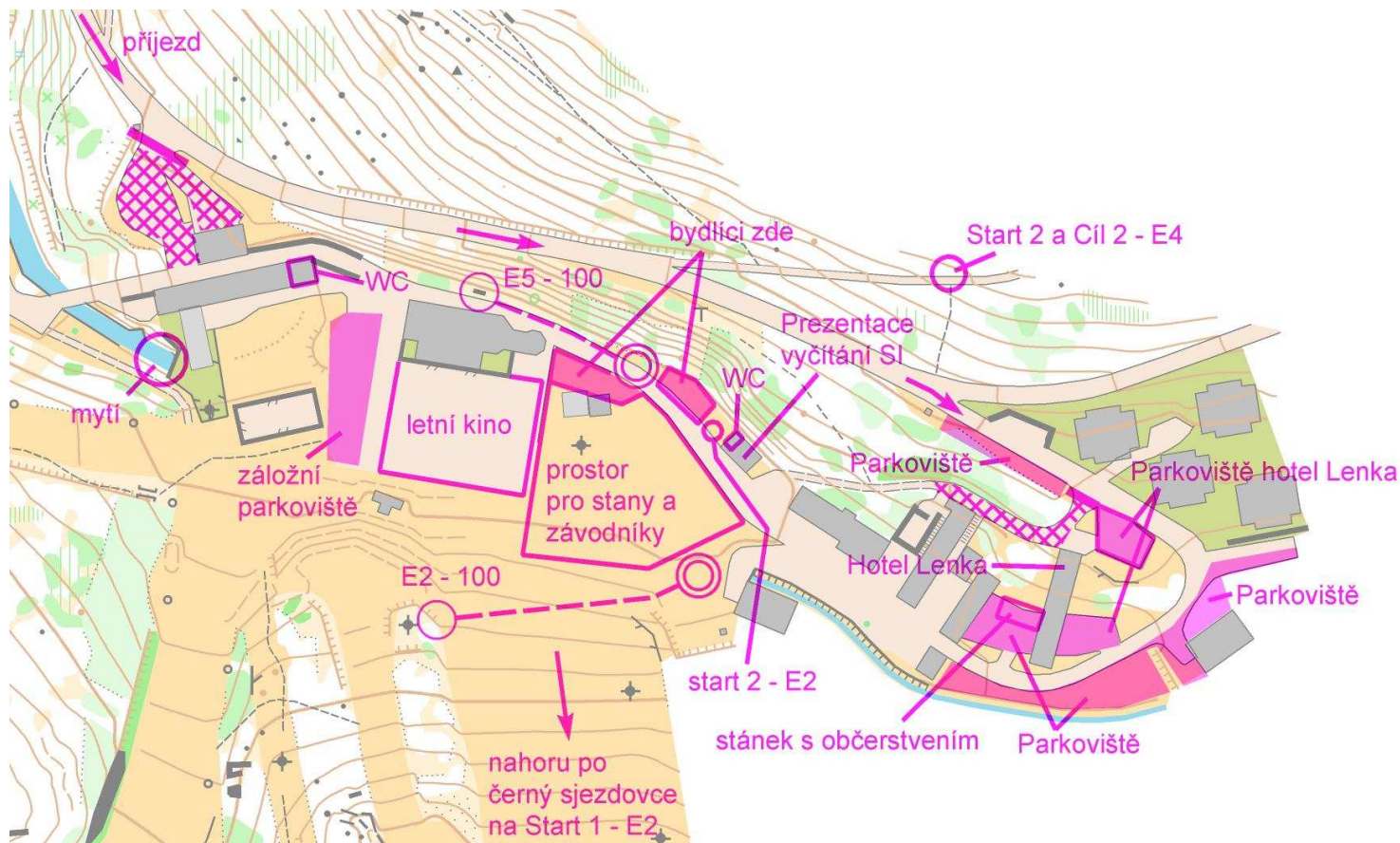
<http://www.o-adventure.cz>, tel. 721 713 802 (Tomáš Leštínský)

Ostatní:

Všechny etapy jsou zařazeny do rankingu.
Účastí v závodě souhlasíte s pořizováním multimediálního obsahu pro propagační a archivní účely OAV a umístěním výsledků závodu na webu OAV a ORISu.

Závod probíhá na území KRNAP – všichni jsou povinni dodržovat návštěvní řád!

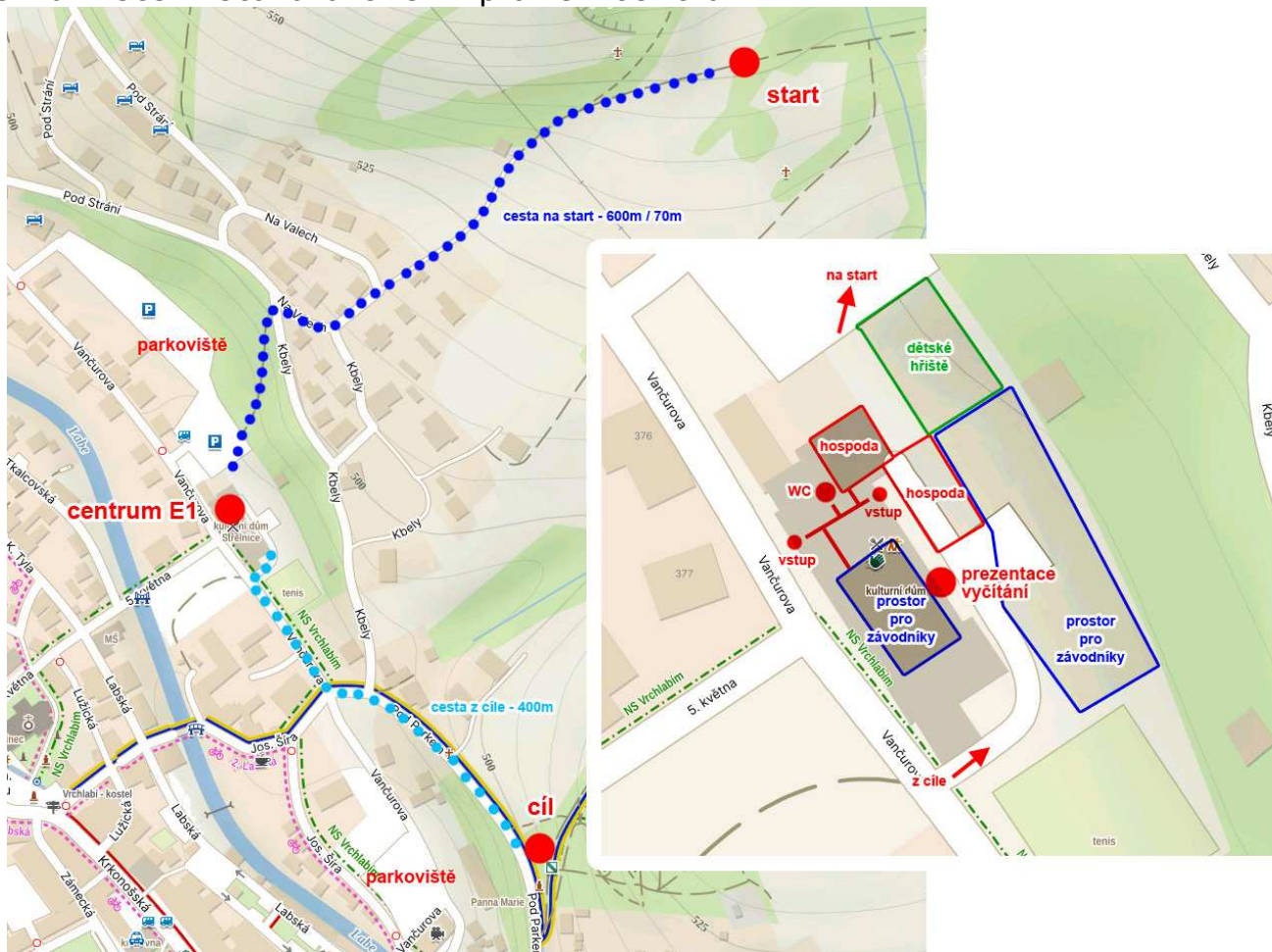
Plánek centra závodu:



1. ETAPA

- Datum závodu: 19.7.2023
- Centrum: Vrchlabí, KD Střelnice (50.6311275N, 15.6107572E)
Závodníkům je k dispozici celá zahrada KD + kryté prostory sálu. **Zákaz vstupu v botách s hřeby dovnitř budovy!!!**
V budově je dostatečný počet WC. S mytím počkejte až na ubytování ve Špindlu...
- Parkování: Hned vedle Střelnice je rozlehlé parkoviště, kam byste se měli všichni vejít. Kdyby ne, v blízkosti je několik dalších velkých parkovacích ploch (u Kartonky, náplavka, ...) Parkování nebude organizováno.
- Druh závodu: sprint
- Start: 00 = 15:00
- Vzdálenosti: **Centrum – Start:** 600m, 70m převýšení, modrobílé fáborky
Centrum – Cíl: 400 m, červenobílé fáborky
- Mapa: Valy, 1:4000, E 2m, ISSprOM2019, A4, stav květen 2023, vodovzdorná.
- Terén: Divoce zarůstající louka bývalého motokrosu (průběžnost spíše slabší, tráva po pás), která je domovem stádečka divokých prasat a městský lesopark (průběžnost ideální).
- Oblečení: Dlouhé nohavice, prorážečky a hřebáče. V tílku, šortkách a teniskách rozhodně ne (ve vlastním zájmu...)!
- Časový limit: 40 minut
- Uzavření cíle: 17:00
- Školka: uvnitř budovy KD Střelnice, od 14:30 do 17:00.
- Občerstvení: V centru je oblíbená a výborně vařící restaurace.

Plánek umístění startu a cíle + plánek centra:



2. ETAPA

Datum závodu: 20.7.2023

Druh závodu: klasika

Start: 00 = 10:00

Protože na start většiny kategorií je to sice na dohled, ale je to i poměrně fyzicky náročný vysokohorský výstup, pro HDR, P a HD10 je připraven start 2 dole hned vedle prezentace.

Vzdálenosti: **Centrum – Start 1:** 700m, 250m převýšení, neznačeno
Centrum – Start 2: 0m
Centrum – Cíl: 0 m

Mapa: Hromovka 3 (start 2 má mapu Svaťák), 1:10000, E 5m, ISOM2017, A4, stav červenec 2023, vodovzdorná

Terén: Kopcovatý horský les s četnými vegetačními detaily, místy skalky. V závěru borůvčí. Středně hustá síť komunikací.

Časový limit: 180 minut

- Uzavření cíle: 15:30
- Občerstvovačka: Na postupu u delších kategorií. Pokud by bylo horko a někomu by umístění občerstvovačky nevyhovovalo, je bez obav možné využít potůčků v lese, voda je všude pitná (mnohokrát vyzkoušeno na vlastní kůži, vždy bez následků).
- Upozornění: V lese probíhají práce na stavbě nové sjezdovky z Hromovky na P1. Tratě jsou vedeny tak, abyste se s dělníky a stavbou co nejmíň potkali (ale delší tratě se i tak potkají), ale mějte na paměti, že mapa se teď v místech stavby mění každým dnem a může vás třeba překvapit (jako mně při štítkování) 2m nepřekonatelný výkop pro zasněžovací trubky. Cesty jsou jistota!

3. ETAPA

- Datum závodu: 21.7.2023
- Druh závodu: krátká trať
- Start: 00 = 10:00
- Vzdálenosti: **Centrum – Start:** lanovkou na horní stanici. Kdo se bojí jet lanovkou, může jít pěšky pod lanovkou, případně po černé sjezdovce = 1.6km/440m
Centrum – Cíl: 1100 m/-180m
Trasa z cíle do centra vede po sjezdovce přímo dolů. V terénu je trasa neznačená! Použijte závodní mapu v případě nejistoty, kudy se do centra závodu vydat (centrum i postup budou na mapě vyznačeny).
- Mapa: Telefonka, 1:10000, E 5m, ISOM2017, A4, stav červenec 2023, vodovzdorná
- Terén: kopcovatý horský les místy s výskytem podrostu (borůvčí), kupky, jámy, bažinky, řídká síť komunikací
- Časový limit: 100 minut
- Uzavření cíle: 14:00
- Upozornění: Stejně jako při E2, většina tratí překonává místo, kde bagr rozšiřuje sjezdovku. V mapě je víceméně aktuální stav, přesto práce pokračují. **NELEZTE do pracovního prostoru bagru!!!** Jak tam bagr bude, vyhněte se mu širokým obloukem!

4. ETAPA

Datum závodu: 22.7.2023

Druh závodu: krátká trať

Start: 00 = 10:00

Protože na start většiny kategorií je to dost daleko, tak pro HDR, P, HD10, HD12 a BEGINNERS je připraven start 2 300m od centra závodu.

Vzdálenosti: **Centrum – Start 1:** 2300m, 140m převýšení, modrobílé fáborky
Centrum – Start 2: 300m, 30m převýšení, červenobílé fáborky. POZOR při přecházení hlavní cesty!
Cíl 2 je na stejném místě jako **Start 2.**
Centrum – Cíl 1: 4000m, 100m převýšení, neznačeno.
Z cíle 1 bude do centra závodu vozit závodníky autobus (je to fakt dálka....) v cca 20minutových intervalech

Mapa: Labská, 1:10000, E 5m, ISOM2017, A5, stav červenec 2023, vodovzdorná

Terén: Kopcovatý horský les, v části semiopen s kamennými poli, v části skály a kameny. Téměř bez komunikací.
Terén Startu 2 je taky kopcovatý horský les, taky jsou tam skály a kameny, jen chybí ten semiopen... ;) A je tam naopak hodně cestiček, že to umí zamotat hlavu.

Časový limit: 100 minut

Uzavření cíle: 14:00

5. ETAPA

Datum závodu: 23.7.2023

Druh závodu: zkrácená klasika / delší krátká

Start: 00 = 10:00, hendikep

Hendikepový start: Do ztráty 60 minut na vítěze. Závodníci s vyšší ztrátou startují po minutě v pořadí průběžných celkových výsledků.

Organizace startu: Závodníci se dostaví na start 4 minuty před svým startem. Po kontrole startovního času postupují závodníci koridorem vpřed. V posledním koridoru minutu před svým startem si závodník odebere mapu a čeká na pokyn rozhodčího ke startu.

Starty prvních z kategorie:

10:00	D10, D21B, D35A, H21A, H21B, H35A, H55A
10:15	D12, D16, D35B, D45A, D55A, H12, H16, H65
10:30	D18, D21A, D21C, H10, H35B, H45A, H75
10:45	D14, D55B, D65, H14, H18, H21C, BEGINNERS
11:05	D12, D45B, H45B, H55B

Vzdálenosti: **Centrum – Start:** 800m, 30m převýšení
Centrum – Cíl: 0 m

Mapa: Dřevařská cesta, 1:10000, E 5m, ISOM2017, A4, stav červenec 2023, vodovzdorná

Terén: Horský les s četnými vegetačními i terénními detaily, místy skalky a kameny, místy krpál jak prase + město Špindl.

Časový limit: 120 minut

Uzavření cíle: 14:30

Upozornění:
- Cestou na sběrku se přebíhá silnice do Svatého Petra. Přeběh bude hlídán organizátory, přesto dbejte maximální bezpečnosti!
- Labe je víceméně brodné, je sucho.

Děkujeme za umožnění konání závodu následujícím organizacím:

SkiAreál Špindlerův Mlýn
město Špindlerův Mlýn
město Vrchlabí
Krkonošský národní park

Délky tratí

	E1			E2			E3			E4			E5		
	<i>km</i>	<i>m</i>	<i>K</i>	<i>km</i>	<i>m</i>	<i>K</i>	<i>km</i>	<i>m</i>	<i>K</i>	<i>km</i>	<i>m</i>	<i>K</i>	<i>km</i>	<i>m</i>	<i>K</i>
D10	1,5	26	11	1,3	115	5	1,8	0	5	1,8	115	6	1,7	50	7
D12	1,7	44	13	1,7	20	5	1,7	10	6	2,1	140	7	2,1	70	7
D14	1,9	34	16	2,6	70	7	2,4	5	9	2,3	120	10	2,8	120	10
D16	2,3	68	19	3,8	110	8	3,1	85	13	2,8	130	11	4,0	195	12
D18	2,3	66	19	4,8	325	8	3,4	70	15	3,1	135	14	4,1	240	13
D21A	2,4	74	20	5,9	350	10	4,5	125	17	3,7	150	15	4,8	270	15
D21B	2,4	74	20	5,0	190	11	3,6	70	13	3,3	130	15	4,3	270	13
D21C	2,0	38	16	4,0	100	8	2,9	45	11	2,6	105	14	3,7	115	12
D35A	2,3	66	19	5,9	250	12	3,8	110	14	3,3	130	15	3,9	175	12
D35B	2,3	66	19	4,2	110	9	3,0	75	12	2,6	105	14	3,9	175	12
D45A	2,3	68	19	4,7	175	9	3,4	80	12	2,9	135	11	4,2	120	12
D45B	2,3	68	19	3,9	95	9	2,9	45	11	2,4	70	12	3,7	115	12
D55A	1,9	34	16	4,0	140	8	3,3	85	14	2,6	105	14	4,0	160	14
D55B	1,9	34	16	2,7	65	9	2,5	25	11	2,2	45	11	2,6	100	10
D65	1,9	34	16	3,7	85	8	2,8	45	10	2,4	70	12	3,1	100	12
D75	1,9	34	16	2,8	75	8	2,8	45	10	2,4	70	12	3,1	100	12
H10	1,5	26	11	1,3	115	5	1,8	0	5	1,8	115	6	1,7	50	7
H12	1,7	44	13	2,2	50	6	1,8	10	7	2,3	140	7	2,1	70	8
H14	2,1	50	17	3,1	95	9	2,6	55	10	2,8	130	11	3,0	125	10
H16	2,4	52	17	4,7	195	9	3,3	85	12	3,1	135	14	4,1	215	10
H18	2,5	74	20	6,0	300	12	4,1	90	15	3,5	160	15	5,0	230	15
H21A	2,6	86	24	8,0	425	13	5,3	145	19	4,6	220	21	5,7	280	17
H21B	2,6	86	24	6,0	265	13	4,5	110	17	3,8	175	16	5,0	270	16
H21C	2,0	38	16	4,8	170	11	3,5	80	14	3,1	150	12	4,2	220	14
H35A	2,5	74	20	7,4	390	13	4,9	80	18	4,2	210	16	5,2	245	15
H35B	2,5	74	20	5,0	190	11	3,7	90	14	3,3	155	14	4,0	180	13
H45A	2,4	52	17	6,0	265	13	4,5	115	18	3,7	150	15	4,8	225	15
H45B	2,4	52	17	4,8	170	11	3,4	85	14	3,1	150	12	3,9	165	13
H55A	2,1	50	17	5,0	190	11	3,9	105	17	3,3	130	15	3,9	175	14
H55B	2,1	50	17	2,8	45	9	3,0	35	13	2,4	70	12	2,8	105	10
H65	2,0	38	16	3,8	90	11	3,4	95	14	2,9	135	11	3,2	145	10
H75	2,0	38	16	3,0	80	10	3,1	35	12	2,9	135	11	3,2	145	10
P	1,7	44	13	2,1	130	8	2,2	10	7	2,7	150	9	2,7	50	8
T	2,4	74	20	5,9	285	12	3,4	85	16	3,5	135	15	5,0	205	17
HDR	1,5	26	11	1,2	75	5	1,7	10	6	1,6	70	5	1,4	50	7
BEGINNERS	1,7	44	13	1,7	20	5	1,8	10	7	2,3	140	7	2,1	70	7